

**Схема расположения земельного участка или земельных участков
на кадастровом плане территории**

местоположение: область Оренбургская, район Акбулакский, с. Новоуспеновка, ул. Ленинская, земельный участок расположен в центральной части кадастрового квартала 56:03:1001001

категория земель: земли населенных пунктов

разрешенное использование: для размещения площадок под ТКО

Условный номер земельного участка :ЗУ1

№	X	Y	Угол	Расстояние
1	328521,93	2331232,04	36° 3,1'	7,00
2	328527,59	2331236,16	306° 4,2'	2,00
3	328528,77	2331234,54	216° 3,1'	7,00
4	328523,11	2331230,42	126° 4,2'	2,00

Площадь земельного участка: 14 кв.м

Периметр земельного участка: 18 м

Исполнитель _____



ООО "ГЕОПЛАН"
кадастровый инженер
Т.В.Еременко






КАРТА (ПЛАН) ГРАНИЦ

Площадь участка: 14 кв.м (0,00 га)



Масштаб 1 : 2000

Условные обозначения

-  Граница образуемого земельного участка
-  Номер образуемого земельного участка
-  Границы кадастрового квартала
-  Номер кадастрового квартала
-  Граница учтенных, ранее учтенных, временных ЗУ



контуры объектов ситуации
(постройки, линейные объекты, дороги,
растительность и т.д.)

Схема составлена с использованием картматериалов
предоставленных ФСГРКиК М 1:2000

Исполнитель работ

Информационный
56-11-107
аттестат

ООО "ГЕОПЛАН"
кадастровый инженер
Т.В. Еременко

" " * 2020г.