

**Схема расположения земельного участка или земельных участков
на кадастровом плане территории**

местоположение: область Оренбургская, район Акбулакский, с. Новоуспеновка, ул.Цветочная,
земельный участок расположен в центральной части кадастрового квартала 56:03:1001001

категория земель: земли населенных пунктов

разрешенное использование: для размещения площадок под ТКО

Условный номер земельного участка :**ЗУ1**

№	X	Y	Угол	Расстояние
1	328623,70	2331668,36	126° 52,2'	7,00
2	328619,50	2331673,96	36° 52,2'	2,00
3	328621,10	2331675,16	306° 52,2'	7,00
4	328625,30	2331669,56	216° 52,2'	2,00

Площадь земельного участка: 14 кв.м

Периметр земельного участка: 18 м

Исполнитель



ООО "ГЕОПЛАН"
кадастровый инженер
Т.В.Еременко






КАРТА (ПЛАН) ГРАНИЦ

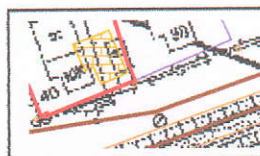
Площадь участка: 14 кв.м (0,00 га)



Масштаб 1 : 2000

Условные обозначения

-  Граница образуемого земельного участка
-  :ЗУ1 Номер образуемого земельного участка
-  Границы кадастрового квартала
-  56:03: Номер кадастрового квартала
-  Граница учтенных, ранее учтенных, временных ЗУ



контуры объектов ситуации
(постройки, линейные объекты, дороги,
растительность и т.д.)

Схема составлена с использованием картматериалов
предоставленных ФСГРКиК М 1:2000

Исполнитель работ: ООО "ГЕОПЛАН"
Кадастровый инженер
Еременко



" " " 2020г.