

**Схема расположения земельного участка или земельных участков
на кадастровом плане территории**

местоположение: область Оренбургская, район Акбулакский, с. Новоуспеновка, ул. Центральная, земельный участок расположен в центральной части кадастрового квартала 56:03:1001001

категория земель: земли населенных пунктов

разрешенное использование: для размещения площадок под ТКО

Условный номер земельного участка :3У1

№	X	Y	Угол	Расстояние
1	327983,23	2331147,54	124° 59,1'	6,99
2	327979,22	2331153,27	214° 48,2'	2,00
3	327977,58	2331152,13	304° 56,3'	7,00
4	327981,59	2331146,39	35° 2,3'	2,00

Площадь земельного участка: 14 кв.м

Периметр земельного участка: 18 м

Исполнитель



ООО "ГЕОПЛАН"
кадастровый инженер
Т.В.Еременко






КАРТА (ПЛАН) ГРАНИЦ

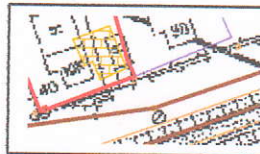
Площадь участка: 14 кв.м (0,00 га)



: Масштаб 1 : 2000

Условные обозначения

-  Граница образуемого земельного участка
-  Номер образуемого земельного участка
-  Границы кадастрового квартала
-  Номер кадастрового квартала
-  Граница учтенных, ранее учтенных, временных ЗУ



контуры объектов ситуации
(постройки, линейные объекты, дороги,
растительность и т.д.)

Схема составлена с использованием картматериалов
предоставленных ФСГРКиК М 1:2000

Исполнитель работ:



ООО "ГЕОПЛАН"
кадастровый инженер
Т.В.Еременко

" _____ 2020г.