

**Схема расположения земельного участка или земельных участков
на кадастровом плане территории**

местоположение: область Оренбургская, район Акбулакский, п. Новоуспеновка, ул. Украинская, земельный участок расположен в центральной части кадастрового квартала 56:03:1001001

категория земель: земли населенных пунктов

разрешенное использование: для размещения площадок под ТКО

Условный номер земельного участка :ЗУ1

| № | X | Y | Угол | Расстояние |
|---|-----------|------------|------------|------------|
| 1 | 328264,51 | 2331773,00 | 35° 38,5' | 7,00 |
| 2 | 328270,20 | 2331777,08 | 125° 40,2' | 2,01 |
| 3 | 328269,03 | 2331778,71 | 215° 42,5' | 7,01 |
| 4 | 328263,34 | 2331774,62 | 305° 50,3' | 2,00 |

Площадь земельного участка: 14 кв.м

Периметр земельного участка: 18 м

Исполнитель _____



ООО "ГЕОПЛАН"
кадастровый инженер
Т.В.Еременко






КАРТА (ПЛАН) ГРАНИЦ

Площадь участка: 14 кв.м (0,00 га)



Масштаб 1 : 2000

Условные обозначения

-  Граница образуемого земельного участка
-  Номер образуемого земельного участка
-  Границы кадастрового квартала
-  Номер кадастрового квартала
-  Граница учтенных, ранее учтенных, временных ЗУ

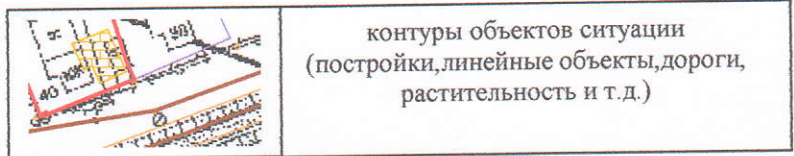


Схема составлена с использованием картматериалов
предоставленных ФСГРКиК М 1:2000

Исполнитель работ: **ООО "ТЕОПЛАН"**
кадастровый инженер
Т.Ф. Еременко



" " " 2020г.